

URZĄD MIASTA PUŁAWY
Wydział Planowania Przestrzennego
ul. Lubelska 5; 24-100 Puławy
tel. 81 458 61 28
fax 81 458 61 99

-1-
PP.6727.2.77.2024

Urząd Miasta
Puławy



Puławy, 05-08-2024 r.

P. M. Durd
21.08.2024

SIM Wschód Sp. z o. o.
ul. Kościuszki 5
21-010 Łęczna




Dotyczy: wydania wypisu i wyrys z miejscowego planu zagospodarowania przestrzennego działki nr 912/1 położonej przy ul. J. Słowackiego w Puławach.

W załączeniu przekazuję wypis i wyrys z miejscowego planu zagospodarowania przestrzennego gminy Miasto Puławy „Sieroszewskiego - Reymonta”, zatwierdzonego Uchwałą Nr II/15/18 Rady Miasta Puławy z dnia 11 grudnia 2018 r., ogłoszoną w Dz. Urz. Woj. Lub. poz. 390 z dnia 15 stycznia 2018 r.

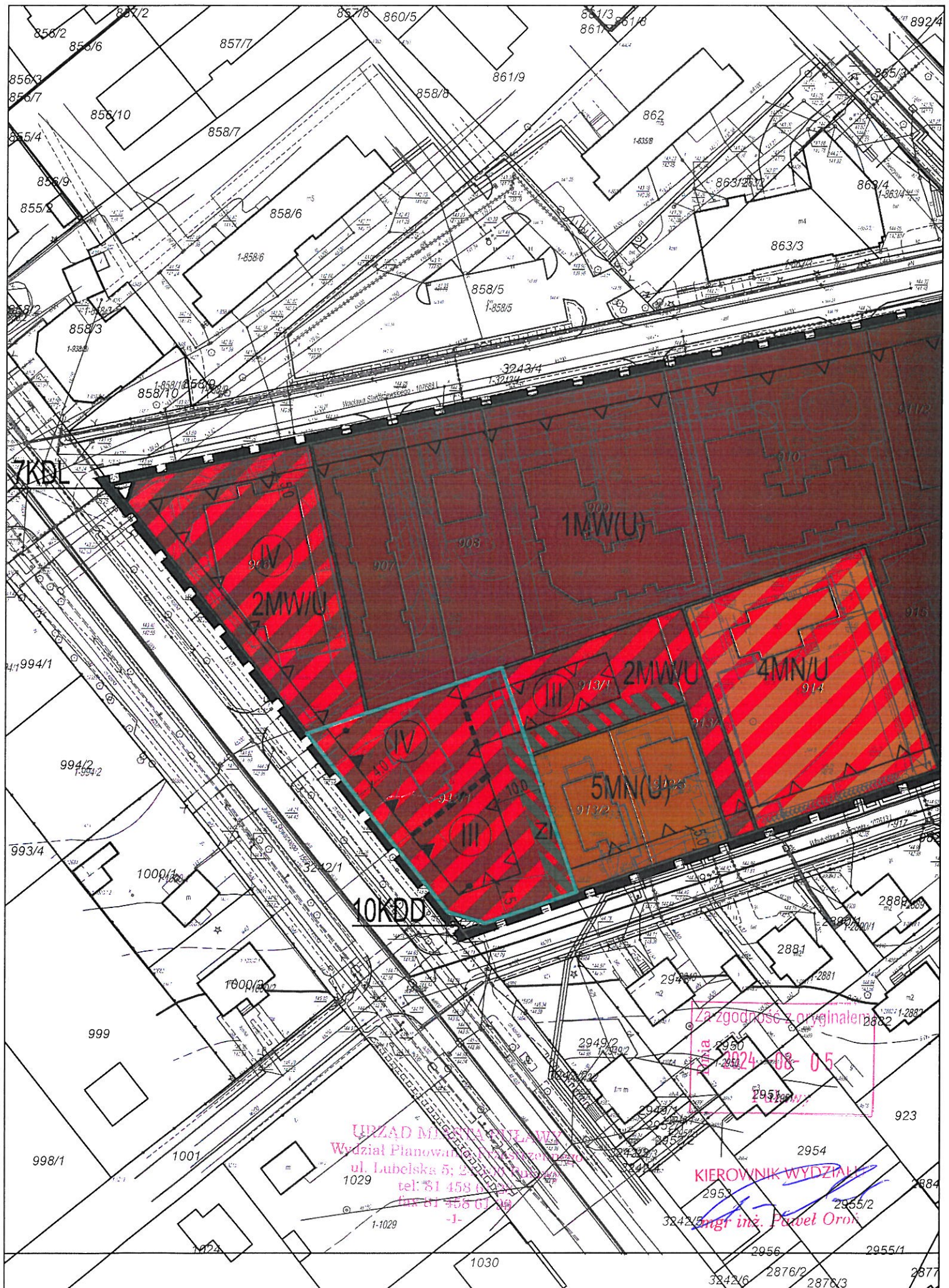
KIEROWNIK WYDZIAŁU

mgr inż. Paweł Oron




Sposób wysyłki : Odbiór osobisty

Urząd Miasta Puławy
24-100 Puławy, ul. Lubelska 5
tel.: +48 81 458 60 01, 458 60 02
faks: +48 81 458 61 99
um@um.pulawy.pl, www.pulawy.eu


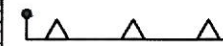








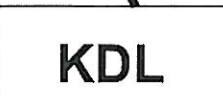



STREFA FUNKCJONALNO-PRZESTRZENNA

 Ia - STREFA ŚRÓDMIEŚCIA MIASTA

 -granica obszaru objętego planem

LEGENDA

| | |
|---|---|
|  | granica obszaru objętego planem |
|  | linia rozgraniczająca tereny o różnym przeznaczeniu lub różnych zasadach zagospodarowania |
|  | nieprzekraczalna linia zabudowy |
|  | obowiązująca linia zabudowy |
|  | MW(U) teren zabudowy mieszkaniowej wielorodzinnej z dopuszczeniem usług |
|  | MW/U teren zabudowy mieszkaniowej wielorodzinnej, teren zabudowy usługowej |
|  | MN(U) teren zabudowy mieszkaniowej jednorodzinnej z dopuszczeniem usług |
|  | MN/U tereny zabudowy mieszkaniowej jednorodzinnej, teren zabudowy usługowej |
|  | E tereny infrastruktury technicznej - elektroenergetyka |
|  | obszar zieleni izolacyjnej - wydzielenie wewnętrzne w ramach funkcji podstawowej |
|  | strefy dopuszczonej wysokości zabudowy |
|  | KDL tereny dróg publicznych - ulica klasy lokalnej |
|  | KDD tereny dróg publicznych - ulica klasy dojazdowej |

Za zgodność z oryginałem

Dnia

2024 -08- 05

Puławy

URZĄD MIASTA PUŁAWY
Wydział Planowania Przestrzennego
ul. Lubelska 5; 24-100 Puławy
tel. 81 458 61 28
fax 81 458 61 99